

美しい日本の歩きたくなるみち500選 31-07

**33 kmコース**  
(33.5km)

八橋往来・名探偵コナンコース  
©青山剛昌 / 小学館

受付開始……am7:00  
出発式……am7:30  
スタート……am7:40

（コースの特長）  
奈良時代から八橋と倉吉を結んでいた街道「八橋往来」の現存する道を歩き、「名探偵コナン」の作者・青山剛昌先生のふるさと北栄町を巡る。過去と現代をタイムスリップしたコースを歩きます。

※主催者から貸出し、ゴール地点は「鳴り石の浜」になります。ゴール後、観光バスで主催会場まで送迎いたします。

美しい日本の歩きたくなるみち500選 31-02

**20 kmコース**  
(19.6km)

伊能忠敬  
湯梨浜コース

受付開始……am8:00  
出発式……am8:50  
スタート……am9:00

（コースの特長）  
倉吉市を流れる天神川沿いを下り、はわい温泉・東郷温泉を有する東郷湖畔、国内最大級の中国庭園「燕趙園」を通り、途中、測量家・伊能忠敬が江戸時代訪れた道「八橋往来」の現存する道を歩きます。

美しい日本の歩きたくなるみち500選 31-07

**10 kmコース**  
(9.4km)

美術館まち歩きコース

受付開始……am 9:00  
出発式……am10:20  
スタート……am10:30

（コースの特長）  
2025年春を開館予定の【鳥取県立美術館】。人々が集い、楽しみ、交流や活動し、とつとりのアートを発信する拠点として、居心地の良いおらかな空間で多様な利用やにぎわいが生まれ、お気に入りのサードプレイスとなる美術館を目指しています。そんな建設現場をチラッと見ながら、赤瓦土蔵群のレトロな街並みを巡ってくるコースです。

美しい日本の歩きたくなるみち500選 31-07

**5 kmコース**  
(4.7km)

赤瓦・ひなびた♪コース

受付開始……am 9:00  
出発式……am10:20  
スタート……am10:30

（コースの特長）  
打吹城の城下町として古くから栄えていた伝統的建造物保存地区に指定されています「倉吉・赤瓦土蔵群」のレトロな街並みを短いコースですが、ウォーカー同志、ゆっくり楽しみながら歩くコースです。

**6月3日**  
コース案内

http://www.npo-mirai.net/mirai-walk/

22日 SUN-IN 未来ウォーク

主催者から貸出し、ゴール地点は「鳴り石の浜」になります。ゴール後、観光バスで主催会場まで送迎いたします。

2023年日本マーチングリーグ加盟大会  
SUN-IN MIRAI WALK  
2023年6月3日・4日  
主会場 倉吉パークスクエア

日本マーチングリーグ公式大会 (JML) / 国際市民スポーツ連盟公認大会 (IV)  
日本市民スポーツ連盟公認大会 (JVA) / ジャパンソリティア・ウォークプレミアリーグ  
2023年オールジャパンウォーキングカップ鳥取大会 / 第26回子ども未来ウォーク  
日韓交流ウォーキング大会 (2004年交流協約締結)  
中国マーチングリーグ (CML) 公式大会「19のまちを歩こう」認定大会

6月3日 kmコース

チェックポイント  
10km 10:30~  
20km 10:00~  
33km 9:00~

ゴール 3日

大会特設電話 **090-9730-1089**


ケガ・急病の場合 **119**

※おかけ間違いにご注意ください。

**1 鳴り石の浜**  
Nariishi (Sounding Stones) Beach

緑起の良いパワースポット。丸石が波にもまれて「カラコロ」と音をたてる珍しい浜として全国から注目を浴びている浜。どうぞ海岸にある綺麗な鳴り石に願い事を書いて思いを込めて海に流してみよう。

This is believed to be a power spot that brings good luck. The round stones on the beach make a unique soothing clanking sound when rolled by the waves, attracting attention from all over Japan. Why not write a wish in this beautiful place and let it be carried away by the waves?



**2 塩谷定好写真記念館**  
Shiotani Teiko Photography Memorial Hall

塩谷定好は、生涯に渡って山陰の自然や人を撮り続けた写真家。生家を改装した写真記念館には、ギャラリーはもちろん、生前の愛用品や生活ぶりを感じられる品々を見ることが出来る。

Teiko Shiotani was a photographer who spent his life taking pictures of Sanin's nature and people. His home, renovated into a memorial hall, now features a gallery and a collection of items Shiotani liked and used.



**3 波しぐれ三度笠**  
Nami Shiguré Sandogasa Statues

世界的彫刻家、流政之氏製作の石像彫刻。荒波の日本海に向かって立ち、善の旅姿を象徴しており、見る人それぞれに深い印象を烙かせます。

These stone sculptures were created by world-renowned sculptor, Masayuki Nagare. Bracing for the rough waves (nami shiguré), these statues face the Sea of Japan, donning the sandogasa hat. They represent the journey of virtuousness, leaving deep impressions on visitors.



**4 斎尾廃寺跡**  
Sainoh (Hajii) Temple Ruin

奈良前期・白鳳時代に建てられた法隆寺式伽藍配置の寺院跡。隣接する白鳳館にて出土品を見ることが出来ます。

Sainoh Hajii Temple Ruin was constructed as Horyu-ji Temple style in the early Nara era. We can see some excavations at Hakuo-kan Building next to Sainoh Hajii Temple Ruin.



**5 コナン駅 (JR由良駅)**  
Conan Station

北栄町の玄関、JR由良駅は「コナン駅」の愛称で親しまれています。As entrance of Hokuei Town, JR Yura Station is called "Conan Station".



**6 青山剛昌ふるさと館 (コナン通り)**  
Goshō Aoyama Manga Factory (Conan Street)

北栄町は、名探偵コナンの作者・青山剛昌先生の生誕地です。Hokuei Town is a birthplace of a manga author, Goshō Aoyama famous for "Case Closed".



**7 コナンの家 米花商店街**  
CONAN'S HOUSE BEIKA SHOPPING STREET

「名探偵コナン」の世界観が楽しめる世界に1つだけのショッピングストリート。施設内には、作中に登場する「喫茶ポアロ」をモチーフにした喫茶店や、70種類以上の名探偵コナン商品を扱うグッズショップ、地元食材を使った季節のジェラート専門店、名探偵コナンに因んだメニューを提供するカフェが入る。

This shopping street gives you the world of "Detective Conan" and is found nowhere else in the world. There is something for everyone: Poirot Café (from the manga disese store with over 70 goods to choose from, Gelato store (with seasonal flavors and local ingredients used) and Conan themed menu at Cafe.



**8 燕趙園 (えんちようえん)**  
Enchoen (Chinese Garden)

鳥取県と中国河北省の友好のシンボルとして平成7年に建設されました。美しい庭園と湖畔の眺めは必見!


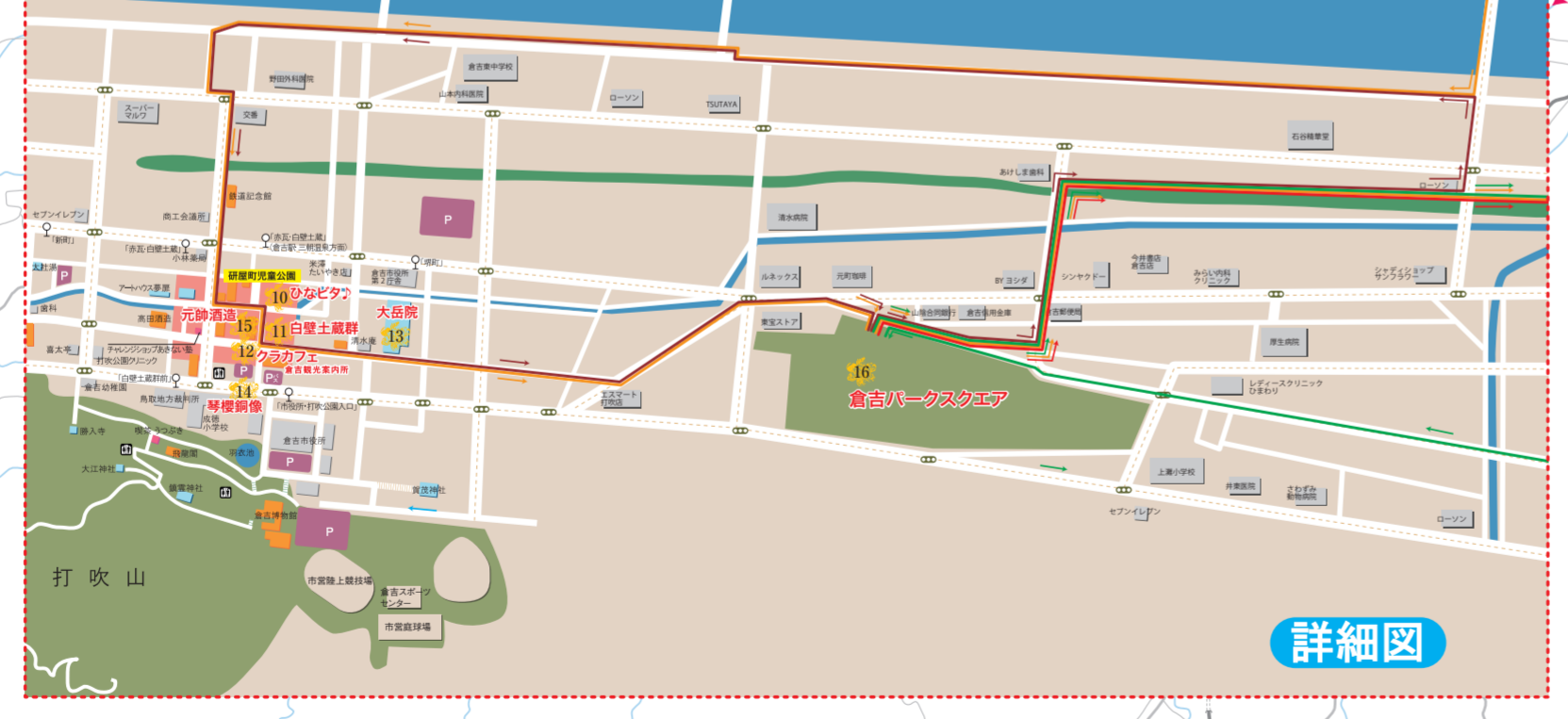
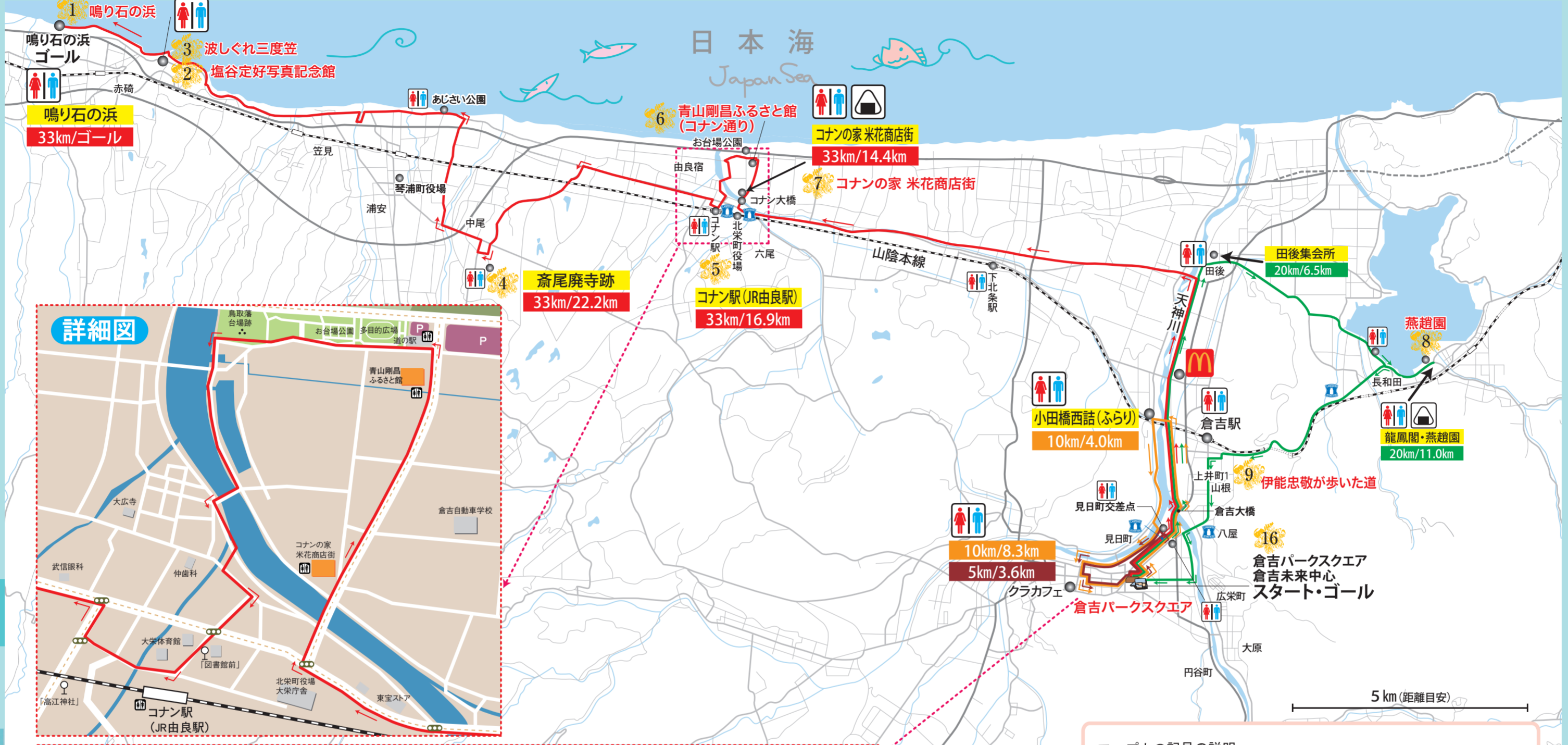
Built as a symbol of the friendship between Tottori and Chinese Hebei in 1995. A beautiful garden and the lakeside view are must see!



**9 伊能忠敬 (いのうただたか)**  
Ino Tadataka

伊能忠敬 (延享2年11月11日 (1745年2月11日) - 文化15年4月13日 (1818年5月17日)) は、江戸時代の商人・測量家である。寛政12年 (1800年) から文化13年 (1816年) まで、足かけ17年かけて全国を測量し「大日本沿岸輿地全図」を完成させ、日本史上はじめて国土の正確な姿を明らかにした。この時、八橋往来の道を歩いた。

Ino Tadataka (11 February 1745 - 17 May 1818) was a Japanese merchant and surveyor in Edo Period. Ino spent 17 years surveying the whole country (between 1800 and 1816) and was able to complete the first accurate map of Japan. Ino walked on Yabase Road during that time.

マップ上の記号の説明


トイレ 予約弁当引換所

33kmコース 10kmコース  
20kmコース 5kmコース

**10 ひなびた♪ Hinabita♪**  
©Konami Digital Entertainment

商店街に住む女子高生たちが織りなすバンドストーリー。まり花、一舞、咲子、めう、凛の5人のキャラクターが、自分たちの住む商店街に元気を取り戻すために「日向美ビターズスイーツ」というバンドを結成し、日々の活動をリアルタイムにフェイスブックやラジオで報告しています。また、完成した楽曲は音楽配信、ラジオ、CD、音楽ゲームへ収録されるなど、多彩な展開を見せるキャラクターバンドコンテンツです。「ひなびた♪」の舞台である倉野川市と倉吉市は、歴史的な背景や街並みなど共通点が多く、ファンの間で話題になり、倉吉市は2016年4月に姉妹都市提携を結びました。

This is an animated story of high school girls from a shopping district who form a band named "Hinabita Bitter Sweets". Marika, Ibuki, Sakiko, Meu and Rin are the 5 characters who form the group to bring back life into their town. Daily Facebook posts on their daily activities can be viewed in real time or listened to on radio. The storyline revolves around the band's characters and when they record their music, their songs are featured in games and CDs and played on the radio. Hina Bitter's story is set in a town called "Kurano-gawa" which shares many aspects with Kurayoshi City such as its historical townscape and architecture. This has drawn the attention of fans and in April 2016, Kurano-gawa formed a sister-city relationship with Kurayoshi.



**11 白壁土蔵群**  
Shirakabe Dozo Storehouses

玉川沿いに並ぶ白壁土蔵群は江戸、明治期の面影が残ります。

Shirakabe Dozo (the white wall storehouses) are left since Edo and Meiji along Tamagawa river.



**12 Coup la Café**  
Coup la Café

NPO法人未来が運営する鳥取県の美味しい物を集めたお店!倉吉でしか手に入らない特産品をお土産にどうぞ。Coffeeやcakeで休憩もできます。

A shop of Tottori special products of fishes, fruits, sweets etc. Have a break and enjoy with coffee and sweets inside.



**13 大岳院**  
Daigakuin Temple

里見八犬伝の主人公・里見忠義と8人の家臣が眠る。


Daigakuin Temple, resting place of Satomi Tadayoshi and his 8 vassals.



**14 横綱 琴櫻銅像**  
A bronze statue of the 53rd yokozuna Kotozakura

倉吉市出身の前佐渡ヶ嶽親方 (第53代横綱「琴櫻」) の偉業を称え、市民有志らの手で銅像が造られました。前佐渡ヶ嶽親方は郷土をこよなく愛し、春恒例の「桜ずもう」には佐渡ヶ嶽屋の力士とともに参加、名誉市民に選ばれています。


The former Sadogatake boss (the 53rd yokozuna "Kotozakura") from Kurayoshi-City was praised for the great achievement and a bronze statue was made with a hand of citizen's volunteers. He loves native district deeply and participate in annual "Sakurazumou" with the sumo wrestler of the Sadogatake room in spring. He was chosen as a honorary citizen.



**15 元帥酒造**  
Gensui Sake Brewery

創業嘉永年間 (1848~1854年)。緑と水の町で生まれ育った山陰の酒造。

Established in Kei Period (1848-1854). This is Sanin's local sake brewed in a town rich in greenery and pristine waters.



**16 倉吉パークスクエア・鳥取二十世紀梨記念館なっご館**  
Tottori Nijisseiki Pear Museum Kurayoshi Park Square

子どもたちに大人気!通年で梨が食べられるなっご館。

There are a park, a cultural center, a library, a warm swimming pool, etc.



**SUN-IN 未来ウォークとは?**

2001年から鳥取県中部で毎年行われるウォーキングのおまつりです。健康に歩くことを主体としたウォークには、自然や町並みだけでなく、未来ウォークだからその魅力があります。それは、参加者を見守る街の人々の温かい声、そして笑顔。

ボランティアスタッフは、500名。みなさんの世界が広がるよう、主催者もスタッフも参加者の皆さんとともに、歩いています。

ウォーキングマナー5か条

1. やあ! おはよう 明るい挨拶 さわやかに
2. 番号で、あわてずあせらず 待つ余裕
3. 応がらんで、参加者だけの道じゃない
4. 自分のゴミ、自分の責任持ち帰り
5. 歩かせて、いただく土地に感謝して

(社)日本ウォーキング協会 制定

大会特設電話 **090-9730-1089**

ケガ・急病の場合 **119**

※おかけ間違いにご注意ください。

未来ウォーク実行委員会 (NPO法人未来事務所内)  
〒682-0826 鳥取県倉吉市東仲町2571  
TEL: 0858-27-0101 FAX: 0858-27-0101  
HP: https://npo-mirai.net/public/mirai\_walk/11583  
E-mail: wkentry@npo-mirai.net

### 35 kmコース (35km)

(コースの特長)  
里見八次伝で有名な里見忠義公にまつわる地を巡りながら、昭和60年に廃線となった旧国鉄倉吉線の線路跡地を歩きます。途中、線路跡地には今なお、錆びたレールの現存している竹林に覆われた道もあります。

日本美しい国鉄廃線跡コース  
受付開始……am7:00  
出発式……am7:20  
スタート……am7:30

### 1 満正寺 Manshoji Temple

秘伝の星占術を現代風にアレンジした「九曜星占盤」が人気。  
It was built as a family temple, the Totori Ikeda han daimyo's counselor in 1699.  
The fortune telling "Kuyo Sensei-ban" is popular among young girls.



### 2 円形劇場くらしフィギュアミュージアム ENKEI GEKIYU KUAYOSHI FIGURE MUSEUM

2018年4月7日(土)にオープン。国内最古とされる円形校舎を活用した施設。TVの人気キャラクターやヒーロー、動物や恐竜などフィギュアが展示されています。  
Newly opened on Saturday, 7th April 2018! This was once the oldest circular school building. Now it's brightened with popular TV characters, heroes and a display of dinosaurs and various animal figurines.



### 3 白金の湯 関金温泉 湯命館 Yumeikan

関金温泉でも有名な日帰り温泉施設で、露天風呂、大浴場は岩湯と木湯があり、他にあったまり湯、寝湯、水風呂、打たせ湯、サウナといろいろな湯を楽しむことができます。天井が高く、とても解放感のある温泉です。湯上りには中国パランス整体、ボディケアもありラックスできます。お腹がすいたら、お食事処で豊富なメニューから好きなものを選んで頂くことができます。また、売店では地元の名産などを土産に買うこともできます。  
This is a popular onsen facility for daytime baths at Sekigane Hot Spring. The facility features an outdoor bath, rocky and wooden indoor pools as well as a shallow bath (for lying down), cold bath, utaseyu (falling water) and a sauna. The spacious rooms and high ceilings make this place even more enjoyable. After a dip, why not go try out Chinese balance chiropractic therapy? There are many ways to relax and refresh at Yumeikan. Satisfy also your palate by choosing from a variety of dishes served at the restaurant. Local specialties can be purchased at the souvenir store.



### 4 スウィートランドTAKARA (宝製菓) Sweet land TAKARA

鳥取県の名産を使ったお菓子を作っており販売しているほか、全国のお土産用のお菓子も作っており、その製造過程を工場見学できるので親子連れにも人気のスポットです。  
A big factory of a Confectionery Company, are making many kinds of sweets, not only featuring local specialties in Tottori, but also souvenirs for all over Japan. We can enjoy taking a tour of the factory and watching a process of productions.



### 5 旧国鉄倉吉線廃線跡 Old National Railway Track

昭和60年に廃線となった旧国鉄倉吉線のレールが残る道。「日本一美しい廃線」と呼ばれている。  
The path where a rail of the Japan National Railways Kurayoshi Line became the abolished line in 1985. It is called "The most beautiful abandoned line in Japan."



### 11 大蓮寺 (だいれんじ) Daienji Temple

養老年間 (717年～723年) に打吹山東隣の華到山龍の法界門に創建された大蓮寺が起源と伝わる。天正年間 (1573年～1592年) に善蓮社然翁上人が近郊の3寺を統合し、自らを開山として玉川沿いの現地に伽藍を建立した。近代以降は倉吉の文教に関わり、戦前は成徳小学校や倉吉高等学校の教室として使われたこともある。江戸時代建築の先代の本堂は昭和17年 (1942年) に解体され、昭和30年 (1955年) に現在の鉄筋コンクリート造のモダン本堂が再建された。



It is said that Daienji Temple was first built between 717 and 723 at the foot of Mt. Gedo, to the east of Mt. Utsubuki. A new temple was built at the current location (Tamagawa River district) after 3 neighboring temples merged between 1573 and 1592. The temple contributed to Kurayoshi's culture and education in prewar years by having Seitoku Elementary and Kurayoshi Nishi High classes held in its quarters. The main hall used in Edo Period was demolished in 1942 and the current structure made of reinforced concrete was rebuilt in 1955.

It is said that Daienji Temple was first built between 717 and 723 at the foot of Mt. Gedo, to the east of Mt. Utsubuki. A new temple was built at the current location (Tamagawa River district) after 3 neighboring temples merged between 1573 and 1592. The temple contributed to Kurayoshi's culture and education in prewar years by having Seitoku Elementary and Kurayoshi Nishi High classes held in its quarters. The main hall used in Edo Period was demolished in 1942 and the current structure made of reinforced concrete was rebuilt in 1955.

### 20 kmコース (19.2km)

(コースの特長)  
世界有数のラン含有量を誇る三朝温泉を巡るコースです。緑結ビスポットである忍谷橋などもあります。

日本遺産三朝温泉コース  
受付開始……am8:00  
出発式……am8:50  
スタート……am9:00

### 6 白壁土蔵群 Shirakabe Dozo Storehouses

玉川沿いに並ぶ白壁土蔵群は江戸、明治期の面影が残ります。  
Shirakabe Dozo (the white wall storehouses) are left since Edo and Meiji along Tamagawa river.



### 7 小川家住宅 ※登録名 Ogawa Family Residence \*Registered name

酒造業を営んでいた旧家で、県指定保護文化財。国登録有形文化財の貴重な建物。  
This was the former residence of the family that ran a sake brewery. It is now prefecturally designated as a Protected Cultural Property and nationally a Tangible Cultural Property.



### 8 八橋往来 Yabase Road

伯耆国の中心であった倉吉と八橋を結ぶ奈良時代からの街道。かの伊能忠敬もこの街道を実測しており、当時の道筋が200年たった今も残っている。国の夢街道モデル地区にも認定された風情ある街道として残っている。  
This road was located in the heart of Hoki Province and was once a bustling street that connected Kurayoshi and Yabase in old Nara era days. Ino Tadataka crossed this area to survey the route, which has remained unchanged ever since for over 200 years. This road was designated as one of Japan's "Yume Kaido Model Districts" due to its special cultural traits and atmosphere.




### 9 倉吉淀屋 KURAYOSHIYODOYA

倉吉市に現存する最古の町屋建物です。「淀屋」は倉吉を代表する商家で、淀屋橋で有名な大阪の豪商「淀屋」と密接な関係を持っていたといわれています。  
It is the oldest traditional form of townhouse in existence in Kurayoshi City. It is said that "Yodoya" which is one of the typical representative mercantile house of Kurayoshi City has close relation with "Yodoya" which is the wealthy merchant in Osaka famous for its "Yodoyabashi".



### 10 緑の彫刻プロムナード Green sculptures Promenade

自然とみごとに調和した彫刻を楽しめる散歩道。昭和60年に廃線となった国鉄倉吉線をまちの風景として見事に残っています。  
Walking paths with attractive unique sculptures in harmony with nature. The abolished Line, the Japan National Railways Kurayoshi Line, is preserved with Kurayoshi City sceneries.



### 10 kmコース (12.4km)

(コースの特長)  
漫画家・故谷ロジローさんが、古い倉吉の街並みを題材に書かれた「遙かな町へ」、その中に描かれている街並み「赤瓦土蔵群」、漫画に登場するレトロな風景をゆっくり堪能できるコースです。

遙かなまち倉吉コース  
受付開始……am 9:00  
出発式……am 9:50  
スタート……am 10:00



### 16 旧倉吉町水源地ポンプ室 Old Water Plant of Kurayoshi Town

倉吉市中心部への水源として、1932年(昭和7年)から1990年(平成2年)3月まで小鴨川沿いの余戸谷町水源地から水を汲み上げていた取水施設。当時の倉吉町初の上水施設であり、洋風意匠を取り込んだ建築が特徴となっている。現在は隣接する新施設が取水業務を継承している。  
Built in 1931, this facility pumped water from the Yodoya-cho reservoir near Kuragami River to Kurayoshi's central district from 1932 to March 1990. It was Kurayoshi's first water supply facility and features western-style architecture. The building next door is the new facility continuing waterworks operations.

### クラカフエ 35km/33.9km 10km/11.3km 5km/4.9km

倉吉パークスクエア  
倉吉未来中心  
スタート・ゴール

## 6月4日

# コース案内

http://www.npo-mirai.net/mirai-walk/

22日 SUN IN 未未来ウォーク

35kmコース

- 10km 10:20~
- 20km 10:00~
- 35km 9:15~

ゴール 4日

大会特設電話 090-9730-1089

### 14 かじかの湯 Kajika footbath

かじか橋の中央にある足湯です。牡鹿の鳴き声に似ているというカジカガエルのなきごえや、川を流れる水の音など風流な時間を楽しめます。  
A foot bath at the center of Kajika Bridge. We can enjoy relaxed time with Kajika frogs' voice, sounds of streams, etc.

### 15 恋谷橋 Koidani Bridge

ウォーキングしながら縁結び?恋谷橋の中央に座るカジカガエルは、縁結びをしてくれるとて地元ではもちろん観光客にも人気のスポットです。  
Koidani Bashi is famous for match-making among local people and tourists. A Kajika frog statue, which sits in the middle of Koidani Bridge, is a symbol for matchmaking.

## とっとり中部を歩いて眺めて味わって

倉吉市

三朝町

北栄町

湯梨浜町

湯島

湯谷

湯島

## ウォーキングマナー5か条

1. やあ! おはよう 明るい挨拶 さやかに
2. 番号で、あおてずあせらず 待つ余裕
3. 広がるな、参加者だけの道じゃない
4. 自分のゴミ、自分の責任持ち帰る
5. 歩かせて、いただく土地に感謝して

(社)日本ウォーキング協会制定

大会特設電話 090-9730-1089

※おかけ間違いにご注意ください。

未来ウォーク実行委員会 (NPO法人未来事務所内) 〒682-0826 鳥取県倉吉市東仲町2571 TEL: 0858-27-0101 FAX: 0858-27-0101 HP: https://npo-mirai.net/public/mirai\_walk/11583 E-mail: wkentry@npo-mirai.net

マップ上の記号の説明

- トイレ
- 絶景スポット
- 予約弁当引換所

35kmコース (赤)

20kmコース (緑)

10kmコース (黄)

5kmコース (茶)

3kmコース (青)

1 km (距離目安)